פרט-תעלת מדידת מים ראשית

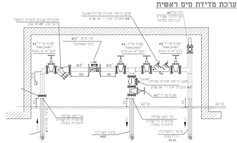

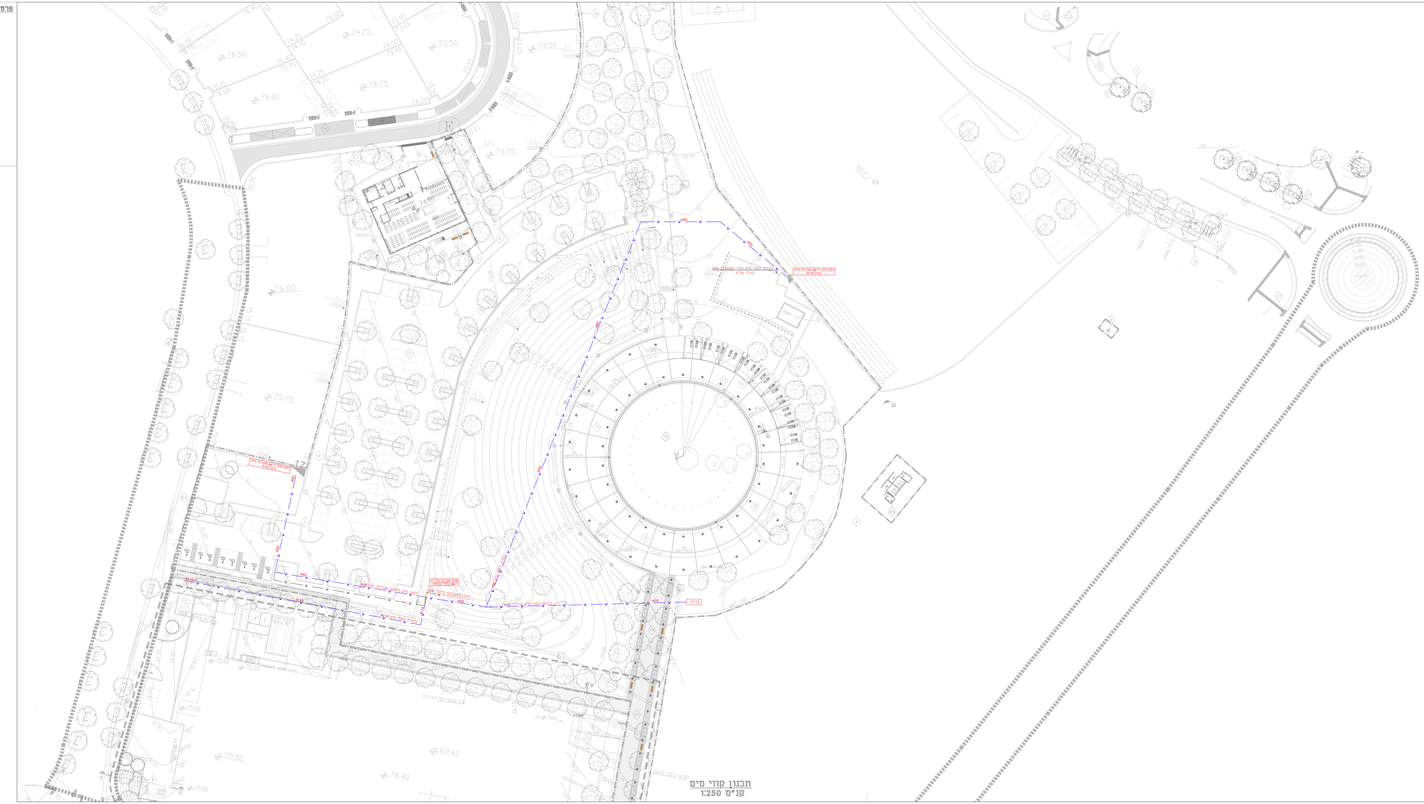

תכנון קווי מים
קנ"מ 1:250

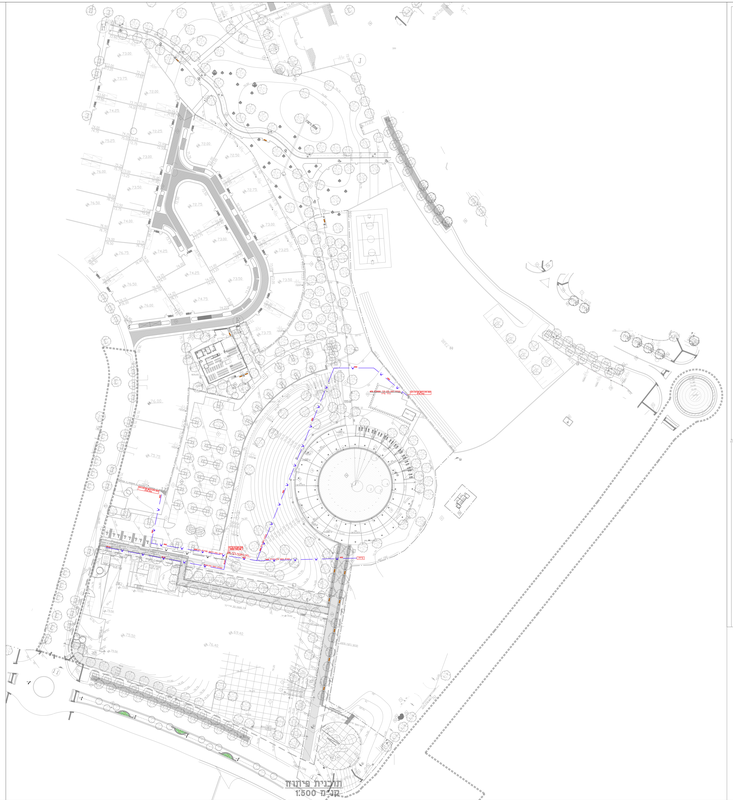

תוכנית פיתוח
קנ"מ 1:500

Engineering & consulting

מס'	תאריך	שם	תיאור	מס'	תאריך	שם	תיאור
01	21-06-2021		הוצאה לביצוע				
02							
03							

הערות כלליות

אל תמנעו לבקר אם כל בדיקה אל כל שמה אי אי הוראה ידיע
המקום מאתו לנאות עלון אחר רבים
אם בלבד הדיה אל מדידה מאשרה
אם בלבד הדיה אל מדידה ומבלים בו לבלי איפוי
המקום מחדש
כל המכתים שאינה רואה אל המקום

מספר	שינוי	תיאור
01		
02		
03		
04		
05		
06		
07		

הערות

1. עבודה אדמתיה יעבוד בהתאם
לכתבותאריאה לתוכנ הבניאה
לכל מים על כל ולקבו עצי ומדידה הנעתבנו
עצי ומתחת מצד הבניאה
בקבוק אחיא לתאום מחדש ומעלים
ואת לקבוע מדים עיר מידה מלכתיו
ואל כל א הוראה אל הקבוק לתוכ בחיר לתוכן
2. מדיה לבנו תאום אם מתחתיו מים
3. מתאים אבנים בומחת הקבן. ראי הזכות יעבו מידה
3. כל מדיו מדיים-מים לתאם אל הבניה יעבו מחדש
ובאחריות הבנאים לבקר אם בדיה אלוויים לתוכנן על כל מדיו
ולא הוראה בנים נתון בעבודה

פארק מרכזי שדרות

כותרת	
שם הפרק	תכנון קווי מים
מס' הפרק	01
תאריך	21-06-2021
קנ"מ	1:250
מידות	
גרסא	מאי 08
מס' גרסא	
כותב	
בדק	
מאשר	
סוג	